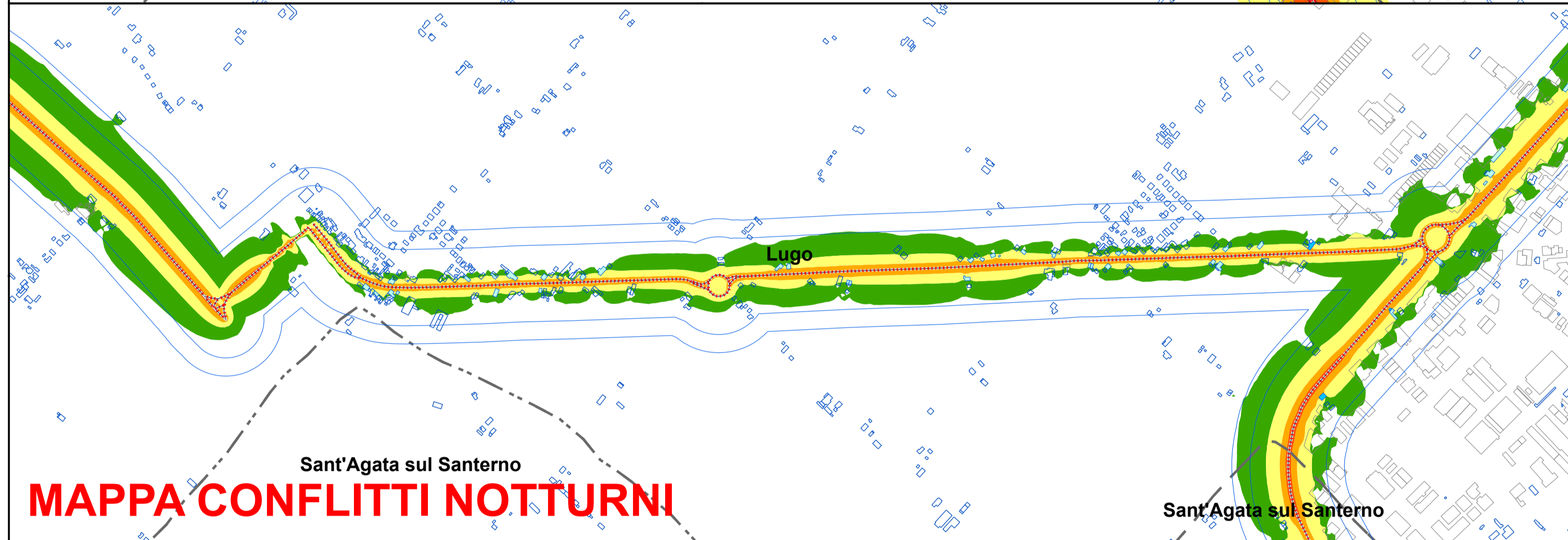
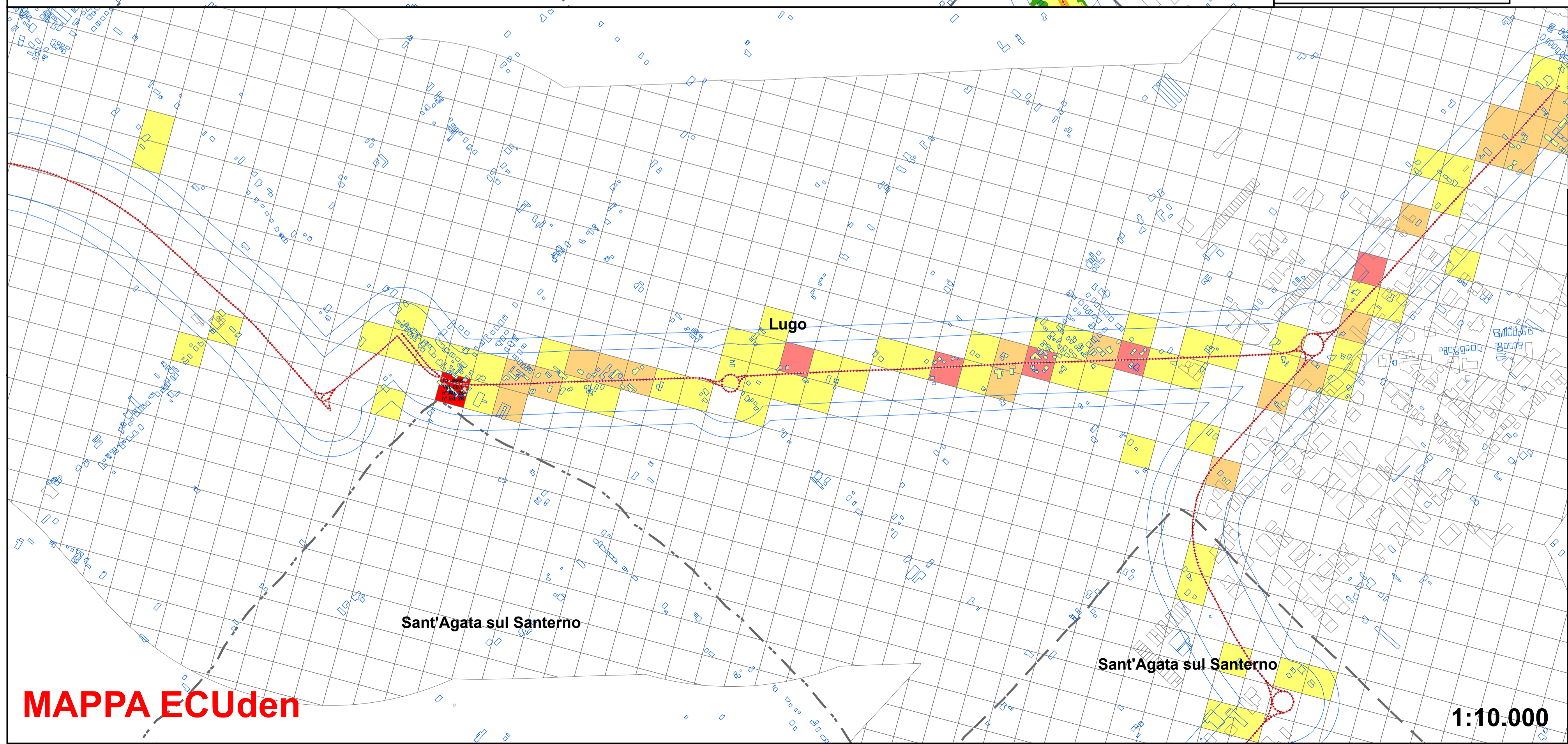


MAPPA CONFLITTI DIURNI



MAPPA CONFLITTI NOTTURNI



MAPPA ECUden

1:10.000

- Legenda Isolivello**
- dB(A) ≤ 50
 - 50 < dB(A) ≤ 55
 - 55 < dB(A) ≤ 60
 - 60 < dB(A) ≤ 65
 - 65 < dB(A) ≤ 70
 - 70 < dB(A) ≤ 75
 - 75 < dB(A)

- Legenda ECUden**
- ECUden ≤ 55
 - 55 < ECUden ≤ 70
 - 70 < ECUden ≤ 75
 - 75 < ECUden ≤ 80
 - 80 < ECUden ≤ 85
 - 85 < ECUden ≤ 90
 - 90 < ECUden ≤ 95
 - 95 < ECUden ≤ 100
 - 100 < ECUden

- Legenda Conflitti**
- No Conflitto
 - 0 < db(A) ≤ 5
 - 5 < db(A) ≤ 10
 - 10 < db(A) ≤ 15
 - 15 < db(A)

PROVINCIA DI RAVENNA

SETTORE LAVORI PUBBLICI

Piazza dei Caduti per la Libertà, n°2
48121 - RAVENNA

A cura di:

FIA


F.I.A. Futura Industria Ambientale s.n.c.
Via Lelio Rossi, 33 - 41012 Carpi (MO)
Tel.: 059/689551 - Fax: 059/669638
www.studiofia.it - email: info@studiofia.it
pec: studiofia@dapec.it

Oggetto:

PIANO D'AZIONE RELATIVO AGLI ASSI STRADALI PRINCIPALI DI COMPETENZA PROVINCIALE (art. 4 D. Lgs. n° 94/05)

IT_a_rd0064009
SP26 "NUOVA FIUMAZZO"
IT_a_rd0064013
SP79 "CONGIUNZIONE BASTIA"

Progetto: APf19	Revisione: 1.0	Data: Dicembre 2015	Arco Stradale: SP26 SP79
Scala: 1:10.000	Codice ditta: 7AP01pra	Disegnatore: GC	Versione: 1.0
Note:			



- Legenda Generale**
- Sede stradale
 - Confini comunali
 - Edifici residenziali
 - Altri edifici
 - Scuole
 - Ospedali

